



Der Naturpark Dümmer...



Der Dümmer, mit 16 km² zweitgrößter See Niedersachsens, ist Namensgeber des Naturparks.



Der Naturpark Dümmer liegt grenzübergreifend auf niedersächsischem und nordrhein-westfälischem Gebiet.

...erstreckt sich auf über 1.152,14 km². Er umfasst unterschiedlichste Landschaften, wie Feuchtgrünländereien auf Niedermoor, ausgedehnte Hochmoore, Wälder und Höhenzüge, wie die Stemweder Berge und die Dammer Berge. Das Herz des Naturparks ist jedoch der Flachsee Dümmer.

Zahlreiche ausgewiesene Naturschutz- und Landschaftsschutzgebiete lassen erkennen, dass der Erhalt der Natur im Naturpark einen hohen Stellenwert besitzt.

Der Verein Naturpark Dümmer e.V. hat sich als ein Ziel gesetzt, die für die verschiedenen Regionen typische Natur für alle erlebbar zu machen.




Wir wünschen Ihnen viel Freude beim Erkunden des Gebietes!



Inhaltsverzeichnis

Übersichtskarte zu den Routen	4
Einblicke in die Vogelwelt, Ruhezonen	6
Die Dämmerniederung - Lebensräume: Röhricht - Schwimmblattzone - Bruch- wald - Feuchtgrünland - Kleingewässer	8

Routen

 Die Südbucht und das Ochsenmoor Artportrait Lachmöwe	22	Route 1
 Durch das Ochsenmoor zum Polder Artportrait Uferschnepfe	28	Route 2
 Durch das Ochsenmoor zum See Artportraits Fischadler und Silberreiher	32	Route 3
 Von Hude zur Hohen Sieben Spezial - Wasservogel Artportrait Kormoran	40	Route 4
 Entlang der Ostseite des Sees Artportrait Trauerseeschwalbe Spezial - Vögel im Winter	46	Route 5
 Nordbucht und das Osterfeiner Moor Artportrait Haubentaucher	52	Route 6
 Die Dobben und die Westseite Artportrait Löffelente Spezial - Wiesenvogelschutz	56	Route 7
Die typischen Arten auf einen Blick	62	
Die Vögel des Dümmergebietes - Artenliste	70	
 Kraniche im Rehdener Geestmoor	76	Route 8
Ökologische Station - Naturschutzring Dümmer e.V.	78	
Adressenverzeichnis	79	